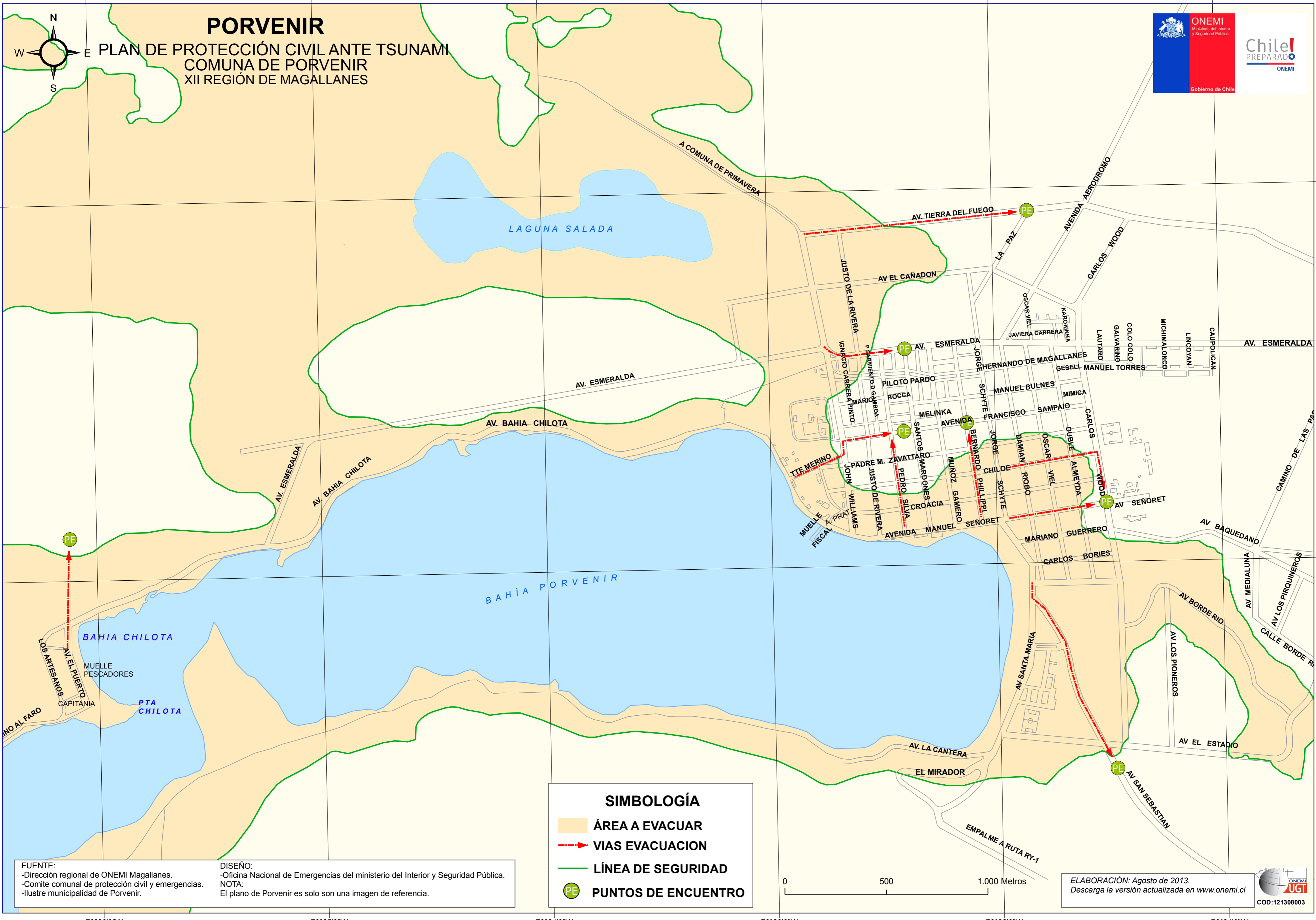
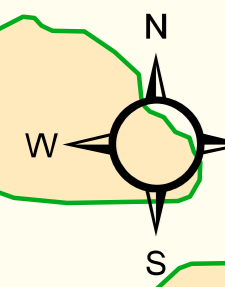


PORVENIR

PLAN DE PROTECCIÓN CIVIL ANTE TSUNAMI COMUNA DE PORVENIR XII REGIÓN DE MAGALLANES




SIMBOLOGÍA

- ÁREA A EVACUAR**
- VIAS EVACUACION**
- LÍNEA DE SEGURIDAD**
- PE **PUNTOS DE ENCUENTRO**

FUENTE:
 -Dirección regional de ONEMI Magallanes.
 -Comite comunal de protección civil y emergencias.
 -Ilustre municipalidad de Porvenir.

DISEÑO:
 -Oficina Nacional de Emergencias del ministerio del Interior y Seguridad Pública.
NOTA:
 El plano de Porvenir es solo son una imagen de referencia.



ELABORACIÓN: Agosto de 2013.
 Descarga la versión actualizada en www.onemi.cl



70°26'0"W 70°25'0"W 70°24'0"W 70°23'0"W 70°22'0"W 70°21'0"W

53°17'0"S 53°18'0"S